

ÚZEMÍ OBCE  
POVRCH ÚZEMÍ  
ČÍSLO PARCELNÍ  
VZDÁL. OBJEKTŮ A SMĚROVÝCH LOMŮ  
OZNAČENÍ VRCHOLOVÝCH BODŮ

LEGENDA TYPŮ ČAR  
PŮVODNÍ TERÉN  
UPRAVENÝ TERÉN

PODÉLNÝ PROFIL  
PITNÉHO VODOVODU  
MĚŘÍTKA 1:500/100

KÓTA UPRAVENÉHO TERÉNU

HLOUBKA VÝKOPU

KÓTA VÝKOPU

HLOUBKA DNA POTRUBÍ

KÓTA DNA POTRUBÍ

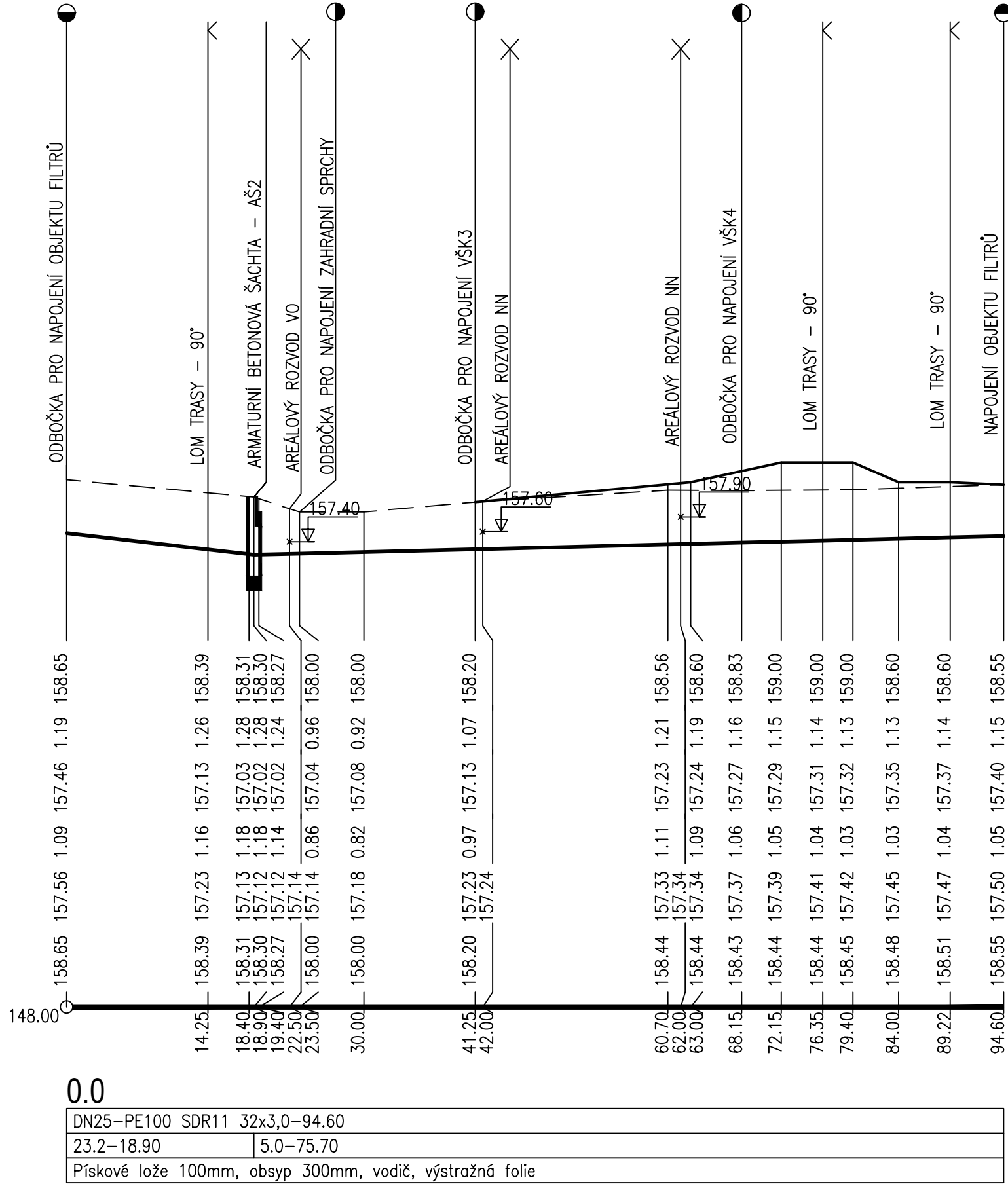
KÓTA PŮVODNÍHO TERÉNU

SROVNÁVACÍ ROVINA

STANIČENÍ [km/m]

DN(PN)[mm]–MATERIÁL–DÉLKA[m]  
SKLON[promile]–DÉLKA[m]  
ULOŽENÍ

Břeclav [613584]									
TRÁVA					ZPEVNĚNÝ POVRCH				
361/7					4571/1 361/7				
14.25	4.65	4.60	17.75	26.90	8.20	12.87	5.38		
V9	V17	ŠA2	V18	V19	V20	V21	V22	OF	



ÚZEMÍ OBCE  
POVRCH ÚZEMÍ  
ČÍSLO PARCELNÍ  
VZDÁL. OBJEKTŮ A SMĚROVÝCH LOMŮ  
OZNAČENÍ VRCHOLOVÝCH BODŮ

LEGENDA TYPŮ ČAR  
PŮVODNÍ TERÉN  
UPRAVENÝ TERÉN

PODÉLNÝ PROFIL  
PITNÉHO VODOVODU  
MĚŘÍTKA 1:500/100

KÓTA UPRAVENÉHO TERÉNU

HLOUBKA VÝKOPU

KÓTA VÝKOPU

HLOUBKA DNA POTRUBÍ

KÓTA DNA POTRUBÍ

KÓTA PŮVODNÍHO TERÉNU

SROVNÁVACÍ ROVINA

STANIČENÍ [km/m]

DN(PN)[mm]–MATERIÁL–DÉLKA[m]  
SKLON[promile]–DÉLKA[m]  
ULOŽENÍ

Břeclav [613584]	
TRÁVA	
361/7	
22.20	
V19	VŠK3

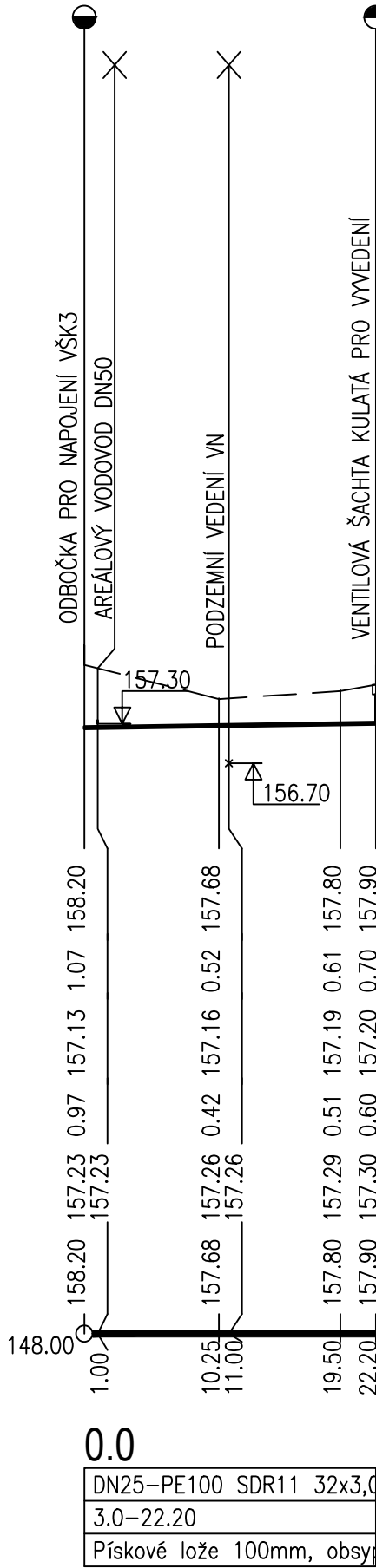
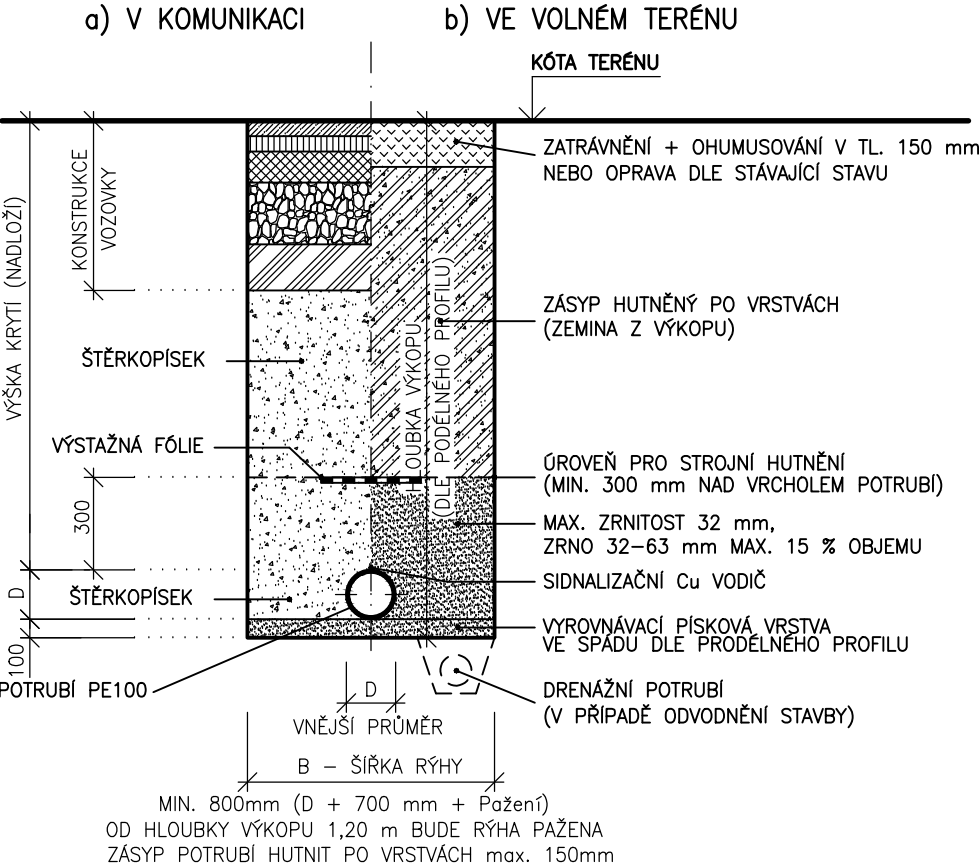


SCHÉMA ULOŽENÍ POTRUBÍ PE100RC



POZNÁMKA:

PŘED ZAPOČETÍM ZEMNÍCH PRACÍ BUDE PROVEDENO PROKAZATELNÉ VYTÝČENÍ STÁVAJÍCÍCH INŽENÝRSKÝCH SÍTÍ. ZEMNÍ PRÁCE BUDOU PROVÁDĚNY DLE ČSN 73 6133 a ČSN EN 1610. PŘI POKLÁDCE POTRUBÍ JE NUTNO DODRŽET PODMÍNKY DANÉ VÝROBCEM POTRUBÍ. LOŽE, OBSYP POTRUBÍ A ZÁSYP RÝHY JE NUTNO HUTNIT PO VRSTVÁCH DLE PLATNÝCH ČSN ( MAXIMÁLNÍ TL. VRSTVY 0,30 M ).

"DOKUMENTACE JE DUŠEVNÍM MAJETKEM FIRMY HUTNÍ PROJEKT Frýdek-Místek a.s. A NESMÍ BÝT POUŽITA BEZ JEJÍHO VĚDOMÍ."

a)				
OZN.	ZMĚNA	DATUM	PROVEDL	KONTROLA
VYPRACOVAL	ING. ANTONÍN ŠTEFÁNEK			
PROJEKTANT	ING. ANTONÍN ŠTEFÁNEK			
SCHVÁLIL	ING. JIŘÍ STAŠEK			
KONTROLOVAL	ING. JIŘÍ STAŠEK			
INVESTOR	Město Břeclav	DATUM 10/2023		ÚČEL PROVÁDĚNÍ
MÍSTO STAVBY	Fibichova 3385/1, 690 02 Břeclav	STAVBY		
STAVBA	PD - REKONSTRUKCE MĚSTSKÉHO KOUPALIŠTĚ V BŘECLAVI	Č. ZAK. 11210-003-001		
SO08 VNITŘNÍ AREÁLOVÉ ROZVODY		ARCHIVNÍ ČÍSLO HP4-4-101161		
		LISTŮ 1	POČET A4 4	
PODÉLNÝ PROFIL AREÁLOVÉHO VODOVODU - II.		MĚŘÍTKO 1:500/100	POŘADOVÉ Č. 17	